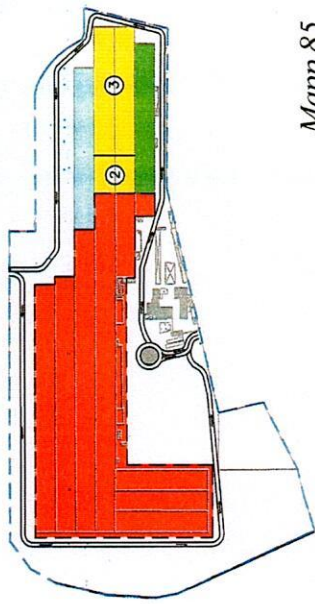


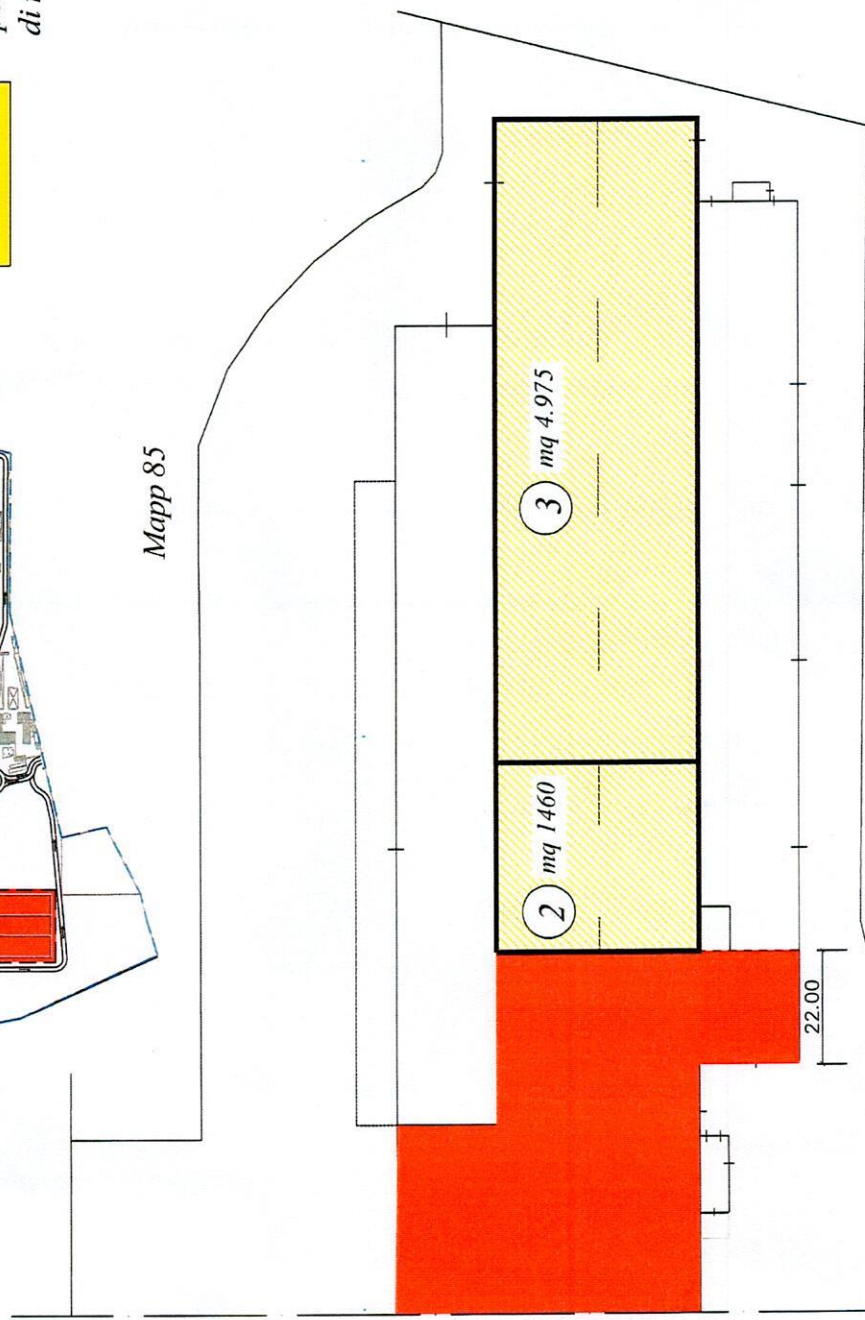


**PORZIONE DI ELABORATO PLANIMETRICO COMPLESSO "EX TUBIMAR ANCONA s.p.a."
INDIVIDUAZIONE CAPANNONE 2 E 3 DI MQ.6436**

estratto del piano della viabilità' del 2022



-  = spazi interdetti ad ogni accesso
-  = porzione di edificio oggetto di richiesta di concessione



PIANO TERRA



AMBITO DI SISTEMA PIANIFICAZIONE
DEL TERRITORIO URBANISTICO CENTRALE
Piani di Piano e Accordo Territoriale Art. 5, comma 1, lett. c) del D.Lgs. n. 267/2000

PORIO DI ANCONA
COMPLESSO EX-TUBIMAR ANCONA s.p.a.
ELABORATO PLANIMETRICO (scala 1:1.000)

Giugno 2022